


OPP

el futuro en
desarrollo

OFICINA DE PLANEAMIENTO Y PRESUPUESTO
DIRECCIÓN DE DESCENTRALIZACIÓN E INVERSIÓN PÚBLICA
FEBRERO 2019



Finanzas




Perfiles



Indicadores



Mirador ciudadano



Biblioteca

Observatorio Territorio Uruguay

El Observatorio Territorio Uruguay tiene por objetivo generar y difundir información y conocimiento sistemático que permita una mejor comprensión de los diversos contextos territoriales del país con el fin de contribuir al diseño de políticas y a una gestión transparente de la información.

Treinta y Tres

Exportar a pdf



El departamento de Treinta y Tres cuenta con una población de 48.134 habitantes según datos del Censo 2011, el 93,4% de la población es urbana. La tasa de crecimiento de la población muestra cifras negativas en el último período intercensal (2004-2011). La población afrodescendiente representa el 5% de sus residentes.

El 6,1% de los hogares de Treinta y Tres se encuentra debajo de la línea de pobreza según datos de la Encuesta Continua de Hogares de 2017, es uno de los departamentos con mayor porcentaje de hogares pobres, el promedio nacional es de 5,2%. Según datos del Censo 2011, el 41,1% de las personas tiene al menos una Necesidad Básica Insatisfecha (NBI).

En relación a los servicios básicos de los hogares, el 42,2% carece de conexión a red general en la evacuación del sistema sanitario. El 1,6% de los hogares no tiene energía eléctrica para iluminar, siendo el departamento con porcentajes más altos. Por otro lado, el 9,3% de los hogares no tiene conexión a la red de distribución general que garantice el acceso al servicio de agua potable para beber o cocinar.

El 1,9% de la población mayor de 15 años de Treinta y Tres es analfabeta. El 12,8% de la población entre 25 y 65 años tiene estudios

ver más



Población
48.134



Capital
Treinta y Tres



Área
9.529 Km2



Intendente
Dárido Sánchez



Partido Político
Partido Nacional

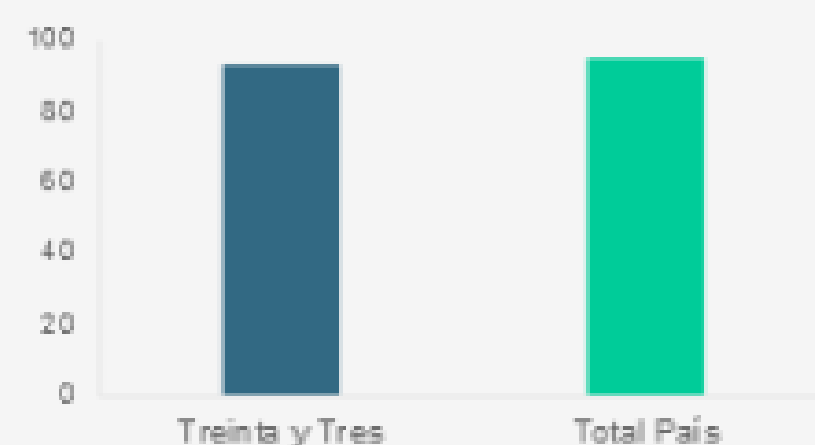
Municipios

Santa Clara de Olimar | Vergara

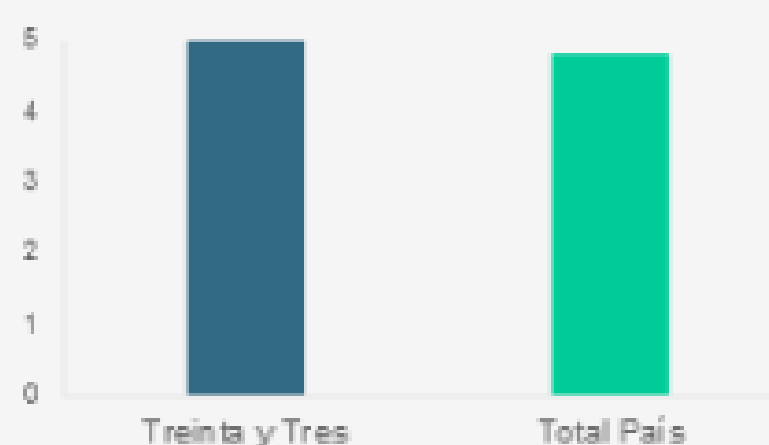


Demografía

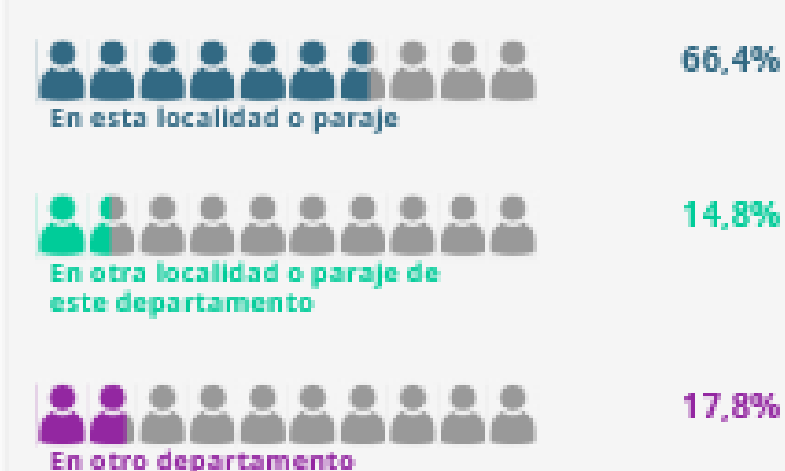
Porcentaje de población urbana 2011



Porcentaje de población afrodescendiente 2011



Porcentaje de población según lugar de nacimiento 2017



Filtrar por:

Filtrar por Año

Filtrar por Tema

Filtrar por Referencia

Aplicar Filtros



Indicador departamental de actividad económica - Nota metodológica

2018 - *Programa Uruguay Integra - OPP*

Se presenta una breve reseña metodológica de los indicadores departamentales de actividad económica. El documento incluye también los resultados del indicador departamental de actividad económica y la participación de cada departamento en la actividad económica nacional en el período 2008 - 2016.

[Ver más](#)




Gobierno municipal y régimen colegiado. Debate teórico, antecedentes históricos y alternativas de reforma

2018 - *Daniel Buquet, Adolfo Garcé*

El documento discute sobre las virtudes y desventajas que presentan diferentes versiones del sistema colegiado como órgano de gobierno. La originalidad del formato de gobierno municipal hace relevante su caracterización, ya que difiere de las formas utilizadas en el país para el resto de sus niveles de gobierno. El estudio analiza la literatura asociada e investiga sobre los

[Ver más](#)




Desigualdades de género en el segundo y tercer nivel de gobierno en el Uruguay

2018 - *Carmen Beramendi, Florencia Casarotti, Luciana Fainstain, Ana Gabriela Fernández, Cecilia Rocha*

El trabajo se propone generar conocimiento e información específicos que retroalimenten el proceso de descentralización y las capacidades institucionales de los gobiernos locales para el desarrollo territorial sostenible y con equidad. Las líneas de investigación fueron dos: políticas públicas (departamentales y municipales) para la igualdad de género y participación política

[Ver más](#)



Análisis de las inequidades territoriales a partir de indicadores sintéticos

2018 - *Diego Aboal, Bibiana Lanzilotta, Martín Pereyra, María Paz Queraltó*

El presente trabajo analiza la inequidad territorial a partir de la elaboración de un indicador sintético que muestra el nivel de desarrollo de los diferentes departamentos de Uruguay e identifica los factores que lo determinan. El índice se construye a partir de distintas dimensiones, lo que adicionalmente permite realizar un análisis en profundidad de cada uno de los

[Ver más](#)



Desafíos de la descentralización y la participación en los gobiernos subnacionales

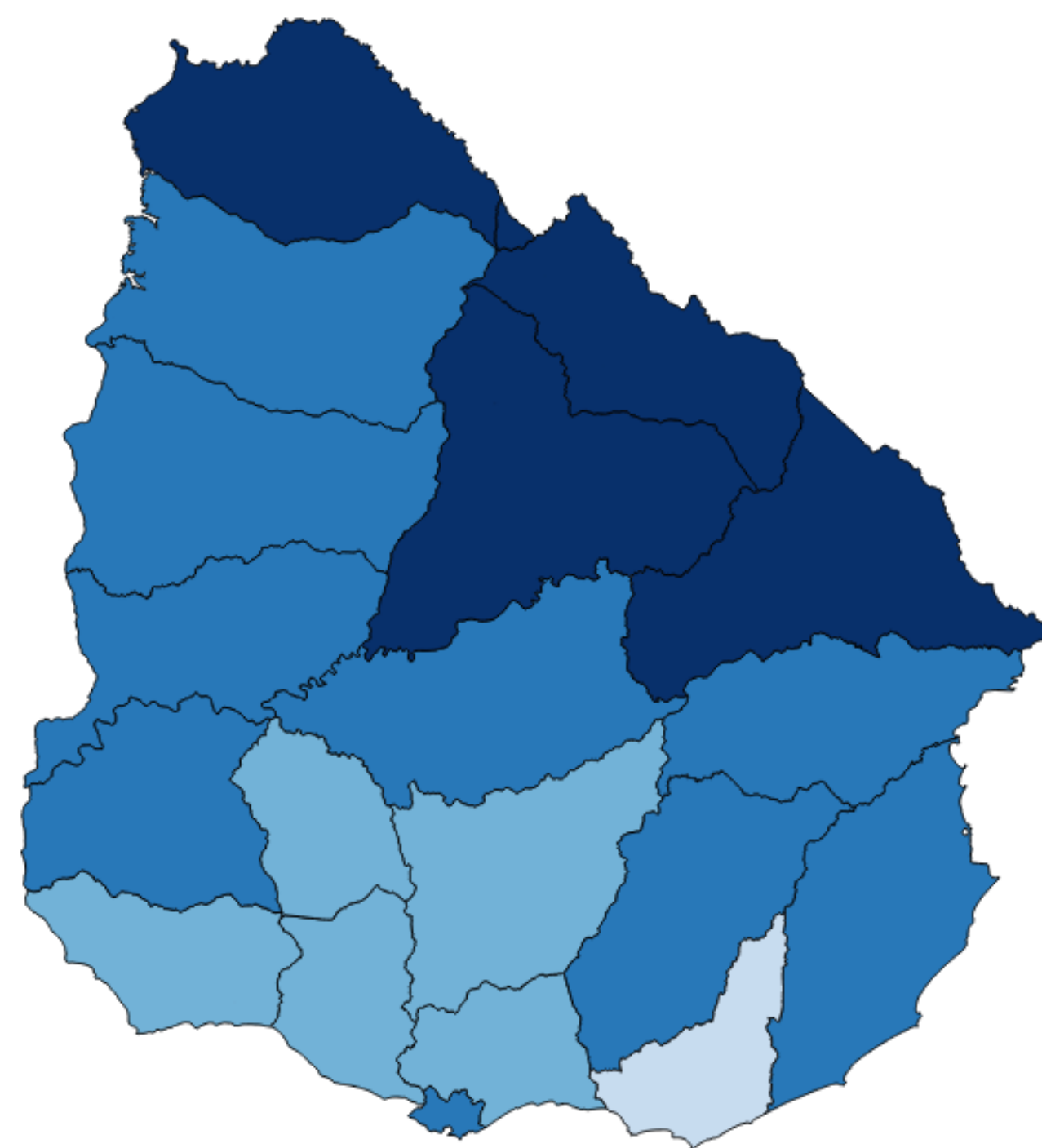
2018 - *Mariano Suárez, Natalie Robaina, Natalia Bisio, Marisabina Minteguiaga, Leonel Del Prado, Alejandra Andrioli, Alejandro Noboa*

El estudio identifica y analiza los diferentes mecanismos de participación ciudadana que aplican los municipios de Uruguay en base a un estudio cualitativo a nivel de municipios y organizaciones civiles, intentando profundizar sobre las buenas prácticas asociadas a la temática. El estudio incluye además una revisión de los mecanismos de rendición de cuentas desarrolladas por

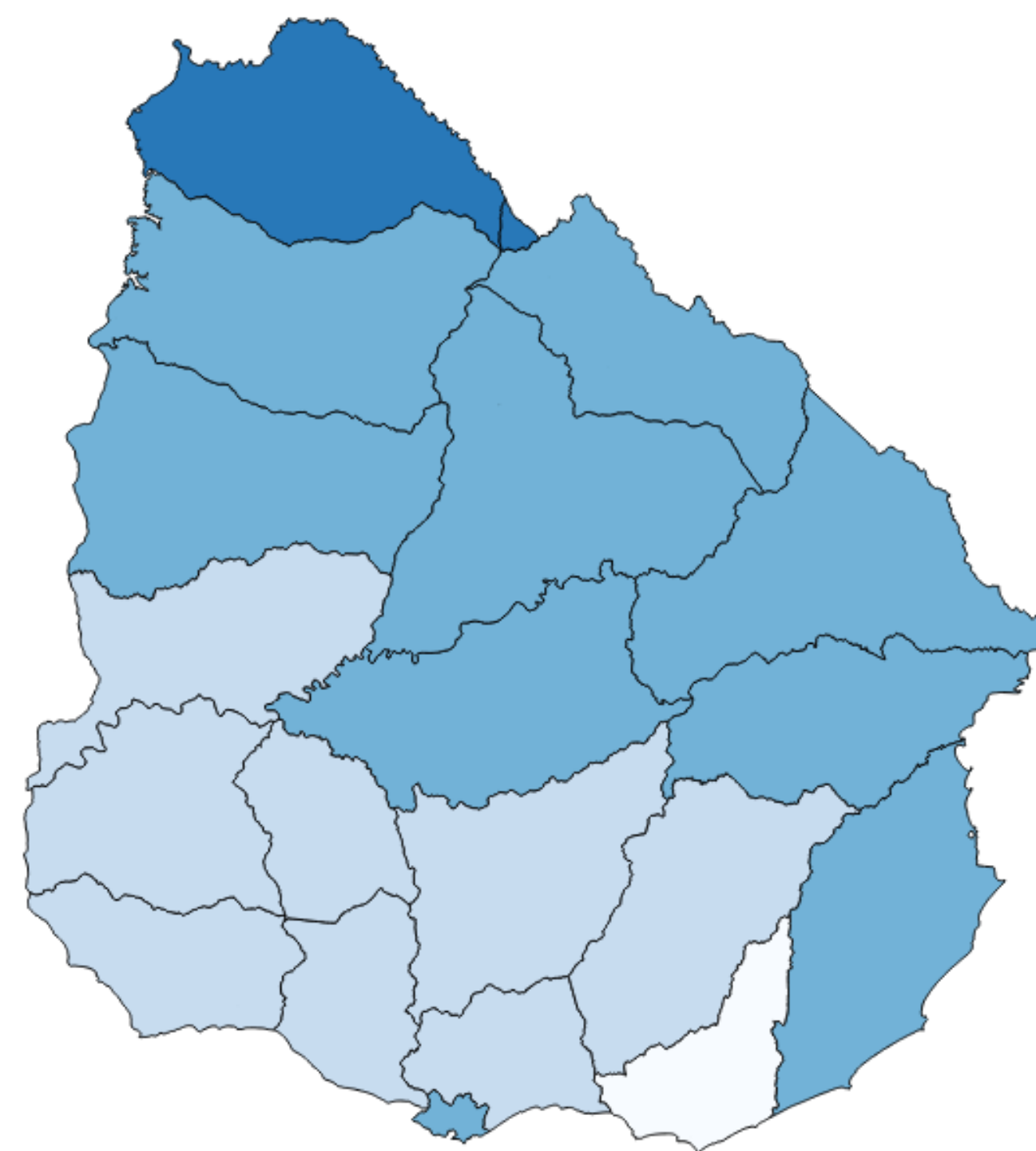
[Ver más](#)

INCIDENCIA DE LA POBREZA EN PERSONAS (%)

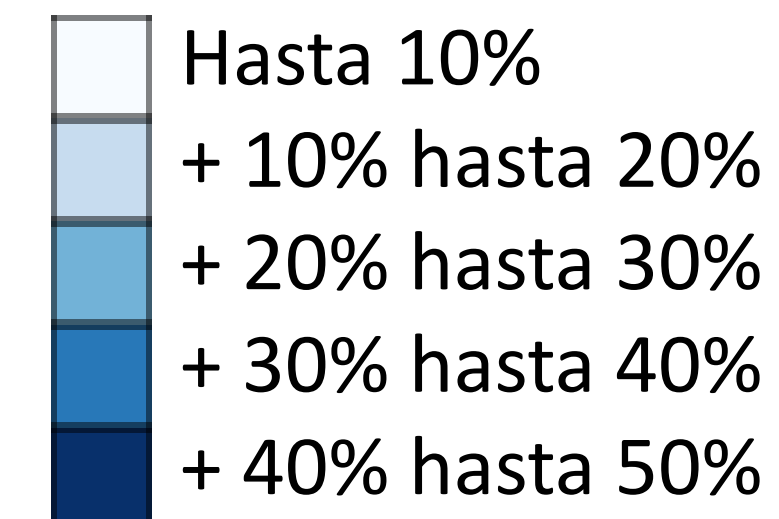
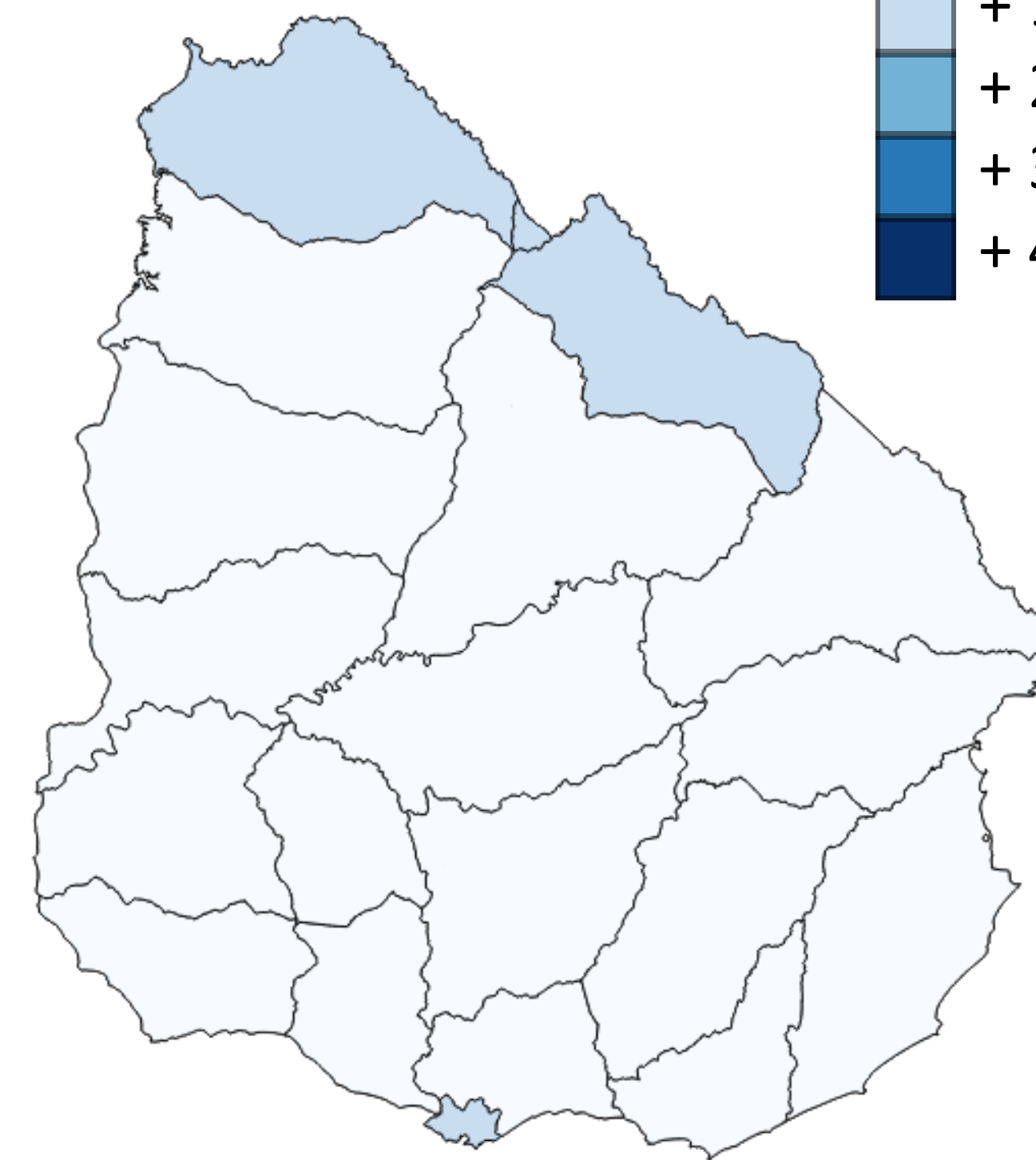
2006



2009



2017



Año

2019

2018

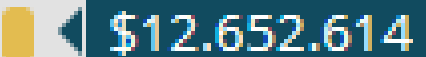
2017

Treinta y Tres

 Art 214



 Alumbrado



 Unificación Patente



 FDI



 FIGM



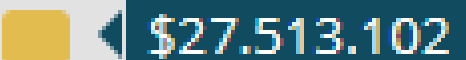
 Caminería Rural



 Caminería Departamental



 Ley de Remates y Semovientes



 PDGS



Monto acumulado a Diciembre

901.677.444

Buscar proyectos



< 2019

242

Proyectos en ejecución con
financiamiento OPP



2.884.366.585

Monto total financiado por
OPP



19

Departamentos con proyectos
en ejecución



86

Municipios con proyectos en
ejecución

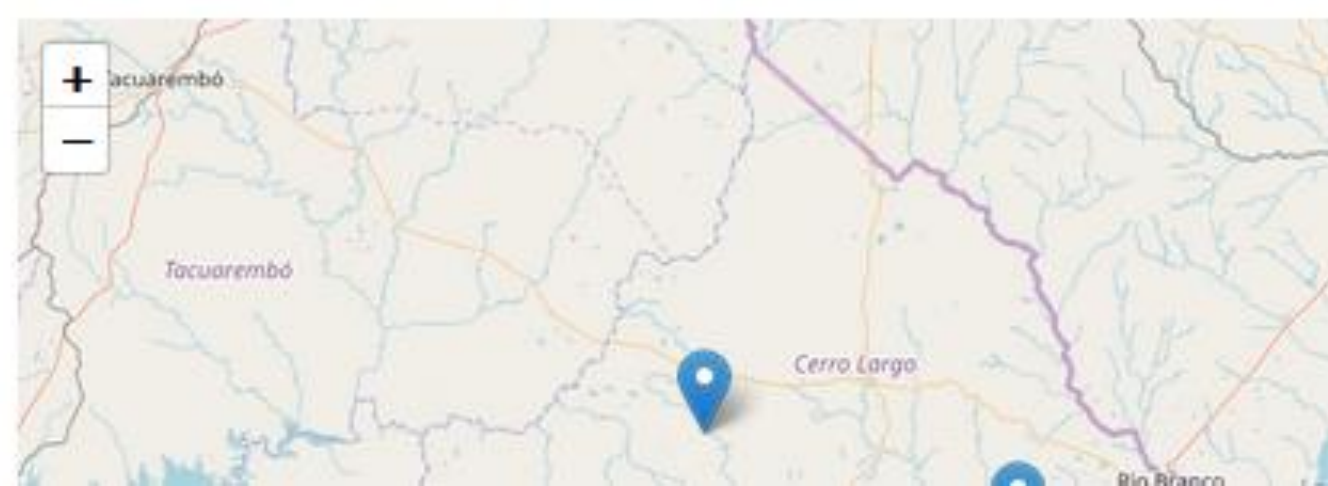


Conozca más sobre los proyectos que financia OPP en el territorio

Seleccione "Territorio" para visualizar el mapa y buscar por departamento o municipio. Seleccione "Objetivos de Desarrollo Sostenible" para visualizar los proyectos según los Objetivos de Desarrollo Sostenible (ODS) de las Naciones Unidas a los que colaboran.

Territorio

Objetivos de Desarrollo Sostenible



Estados

☒ Ejecución

☒ Finalizado

Años

46 Proyectos filtrados de 857 proyectos

Exportar listado

Filtros Aplicados: Estado 2 | Departamento 1 |

Mostrar 10 registros

Buscar:

Nombre		Departamento	Estado	Avance	Presupuesto
Agenda Municipal de Cultura de Fraile Muerto, Arévalo y Santa Clara	<div><div>11</div><div></div><div>18</div></div>	Cerro Largo,Treinta y Tres	Finalizado	100% <div></div>	500.000
Agenda Municipal de Cultura de Vergara	<div><div>11</div><div></div><div>18</div></div>	Treinta y Tres	Finalizado	100% <div></div>	500.000
Consolidación del barrio 25 de Agosto de la ciudad de Treinta y Tres	<div><div>6</div><div>9</div><div>11</div></div>	Treinta y Tres	Finalizado	100% <div></div>	58.475.523
Construcción de alcantarillas y taludes en camino Los Avestruces y Corrales del Parao	<div><div>11</div><div>9</div><div>6</div></div>	Treinta y Tres	Finalizado	100% <div></div>	22.273.005
Desagües pluviales en cuenca Norte (parcial)	<div><div>11</div><div></div><div>6</div></div>	Treinta y Tres	Finalizado	100% <div></div>	12.019.935
El otro este: construyendo regionalidad a través del turismo comunitario	<div><div>12</div><div></div></div>	Rocha,Treinta y Tres,Lavalleja,Maldonado	Finalizado	100% <div></div>	2.969.800
Electrificación rural de la zona de Arrayanes de Cebollatí	<div><div>7</div><div></div></div>	Treinta y Tres	Finalizado	100% <div></div>	1.048.250
Electrificación rural de la zona de Julio María Sanz	<div><div>7</div><div></div></div>	Treinta y Tres	Finalizado	100% <div></div>	575.000
Electrificación rural de la zona de Los Porongos	<div><div>7</div><div></div></div>	Treinta y Tres	Finalizado	100% <div></div>	593.655
Electrificación rural de la zona de Molles del Olimar	<div><div>7</div><div></div></div>	Treinta y Tres	Finalizado	100% <div></div>	620.600

46 Proyectos filtrados de 857 proyectos

Exportar listado

Filtros Aplicados: Estado 2 | Departamento 1 |

Mostrar 10 registros

Buscar:

Nombre		Departamento	Estado	Avance	Presupuesto
Electrificación rural de la zona de Sauce de Corrales	7	Treinta y Tres	Finalizado	100% <div></div>	239.706
Electrificación rural de la zona de Yermalito	7	Treinta y Tres	Finalizado	100% <div></div>	2.558.946
Fortalecimiento de capacidades locales para el desarrollo del tejido productivo y empresarial	17 2 8	Treinta y Tres	Finalizado	100% <div></div>	802.500
Fortalecimiento del Programa de desarrollo de proveedores	17 8	Treinta y Tres	Finalizado	100% <div></div>	3.194.232
Gobernanza Ambiental y Participación Ciudadana	17 12 2	Treinta y Tres,Cerro Largo	Ejecución	100% <div></div>	0
JUNTOS POR MÁS INCLUSIÓN	11 12	Treinta y Tres	Finalizado	100% <div></div>	7.448.562
Mejoras en infraestructura física del barrio Agraciada	6 9 11	Treinta y Tres	Finalizado	100% <div></div>	2.321.908
Plan de Mantenimiento de Caminería Departamental de Treinta y Tres, 2016	2 11 9	Treinta y Tres	Finalizado	100% <div></div>	19.043.715
Plan de Mantenimiento de Caminería Departamental de Treinta y Tres, 2017	2 11 9	Treinta y Tres	Finalizado	100% <div></div>	20.573.805
Plan de Mantenimiento de Caminería Departamental de Treinta y Tres, 2018	2 11 9	Treinta y Tres	Finalizado	100% <div></div>	21.851.872

Filtros Aplicados: Estado 2 | Departamento 1 |

Mostrar 10 registros

Buscar:

Nombre		Departamento	Estado	Avance	Presupuesto
Programa de eco eficiencia para la competitividad del sector productivo	<div><div>11</div><div>17</div><div>8</div></div>	Treinta y Tres	Finalizado	100% <div></div>	1.497.580
Recuperación de caminos de penetración productivos	<div><div>6</div><div>9</div><div>11</div></div>	Treinta y Tres	Finalizado	100% <div></div>	54.829
Remodelación de Plaza Treinta y Tres Orientales	<div><div>12</div><div>11</div></div>	Treinta y Tres	Finalizado	100% <div></div>	1.439.000
Vergara más limpia	<div><div>12</div></div>	Treinta y Tres	Finalizado	100% <div></div>	2.905.825
Vergara sustentable en su región	<div><div>12</div><div>2</div></div>	Cerro Largo,Treinta y Tres	Ejecución	92% <div></div>	0
Integración urbana del barrio Las Delicias	<div><div>6</div><div>9</div><div>11</div></div>	Treinta y Tres	Ejecución	85% <div></div>	38.362.390
Consolidación de barrios en la ciudad de Treinta y Tres	<div><div>6</div><div>9</div><div>11</div></div>	Treinta y Tres	Finalizado	80% <div></div>	4.108.982
Consolidación Urbana de la Cuenca Norte de la ciudad de Treinta y Tres	<div><div>11</div><div>6</div></div>	Treinta y Tres	Ejecución	73% <div></div>	54.591.504
Consolidación y Descentralización del Programa de Desarrollo de Proveedores de Treinta y Tres	<div><div>8</div><div>16</div></div>	Treinta y Tres	Finalizado	37% <div></div>	19.974.215
Consolidación del barrio Villa Sara en la ciudad de Treinta y tres	<div><div>6</div><div>9</div><div>11</div></div>	Treinta y Tres	Ejecución	20% <div></div>	93.702.422

46 Proyectos filtrados de 857 proyectos

Exportar listado

Filtros Aplicados: Estado 2 | Departamento 1 |

Mostrar 10 registros

Buscar:

Nombre	Departamento	Estado	Avance	Presupuesto
Fortalecimiento del Programa de desarrollo de proveedores	Treinta y Tres	Finalizado	100%	3.194.232
Gobernanza Ambiental y Participación Ciudadana	Treinta y Tres,Cerro Largo	Ejecución	100%	0
Integración urbana del barrio Las Delicias	Treinta y Tres	Ejecución	85%	38.362.390
Integración, cultura y progreso. De este lado del río	Treinta y Tres	Ejecución	0%	500.000
JUNTOS POR MÁS INCLUSIÓN	Treinta y Tres	Finalizado	100%	7.448.562
Las mujeres que acuñaron la historia	Treinta y Tres	Ejecución	0%	500.000
Mejoras en infraestructura física del barrio Agraciada	Treinta y Tres	Finalizado	100%	2.321.908
Plan de Mantenimiento de Caminería Departamental de Treinta y Tres, 2016	Treinta y Tres	Finalizado	100%	19.043.715
Plan de Mantenimiento de Caminería Departamental de Treinta y Tres, 2017	Treinta y Tres	Finalizado	100%	20.573.805
Plan de Mantenimiento de Caminería Departamental de Treinta y Tres, 2018	Treinta y Tres	Finalizado	100%	21.851.872

46 Proyectos filtrados de 857 proyectos

Exportar listado

Filtros Aplicados: Estado 2 | Departamento 1 |

Mostrar 10 registros

Buscar:

Nombre		Departamento	Estado	Avance	Presupuesto
Plan de Mantenimiento de Caminería Departamental de Treinta y Tres, 2019	<div><div>2</div><div>11</div><div>9</div></div>	Treinta y Tres	Ejecución	0% <div></div>	21.851.872
Programa de eco eficiencia para la competitividad del sector productivo	<div><div>11</div><div>17</div><div>8</div></div>	Treinta y Tres	Finalizado	100% <div></div>	1.497.580
Recuperación de caminos de penetración productivos	<div><div>6</div><div>9</div><div>11</div></div>	Treinta y Tres	Finalizado	100% <div></div>	54.829
Remodelación de Plaza Treinta y Tres Orientales	<div><div>12</div><div>11</div></div>	Treinta y Tres	Finalizado	100% <div></div>	1.439.000
Vergara más limpia	<div><div>12</div></div>	Treinta y Tres	Finalizado	100% <div></div>	2.905.825
Vergara sustentable en su región	<div><div>12</div><div>2</div></div>	Cerro Largo,Treinta y Tres	Ejecución	92% <div></div>	0

\$ 428.689.347

COMPROMISOS PRESIDENCIALES

DPTO	RUTA	ESTADO
ARTIGAS	30	EJECUTADO
	4	EN OBRA
CANELONES	101	EN OBRA
	5	EJECUTADO
CERRO LARGO	8	EJECUTADO
	Perimetral Melo	EN PROYECTO
COLONIA	12	PPP - LICITADO
	55	PPP - LICITADO
DURAZNO	6	PPP - LICITADO
	Caminería dptal	PVD APROBADO
FLORIDA	12	DEPARTAMENTAL
LAVALLEJA	8	EJECUTADO
	Caminería dptal	PVD APROBADO
PAYSANDÚ	26	EN OBRA
	90	EN OBRA
RIVERA	27	EN OBRA
	30	EJECUTADO

DPTO	RUTA	ESTADO
RÍO NEGRO	24	EN OBRA
	25	EN OBRA
	20	EJECUTADO
	3	EJECUTADO
ROCHA	13	EJECUTADO
	15	EJECUTADO
	14	EJECUTADO UN TRAMO, PPP OTRO
SAN JOSÉ	3	PPP - LICITADO
SALTO	31	EN OBRA
SORIANO	12	PPP - LICITADO
	14	PPP - LICITADO
	21	EN OBRA
	95	EJECUTADO
	96	EN MANTENIMIENTO
TACUAREMBÓ	5	EJECUTADO
	26	EN OBRA
	31	EN MANTENIMIENTO
TREINTA Y TRES	98	EN PROYECTO

CAMINOS
QUE CONECTAN

OPP

el futuro en
desarrollo



UN PROGRAMA NACIONAL DE APOYO A LA CAMINERÍA DEPARTAMENTAL

TREINTA Y TRES

PROGRAMA VIAL DEPARTAMENTAL



CLASIFICACIÓN DE CAMINOS

Ley N° 10.024 de 14/06/1941

OPP

el futuro en
desarrollo

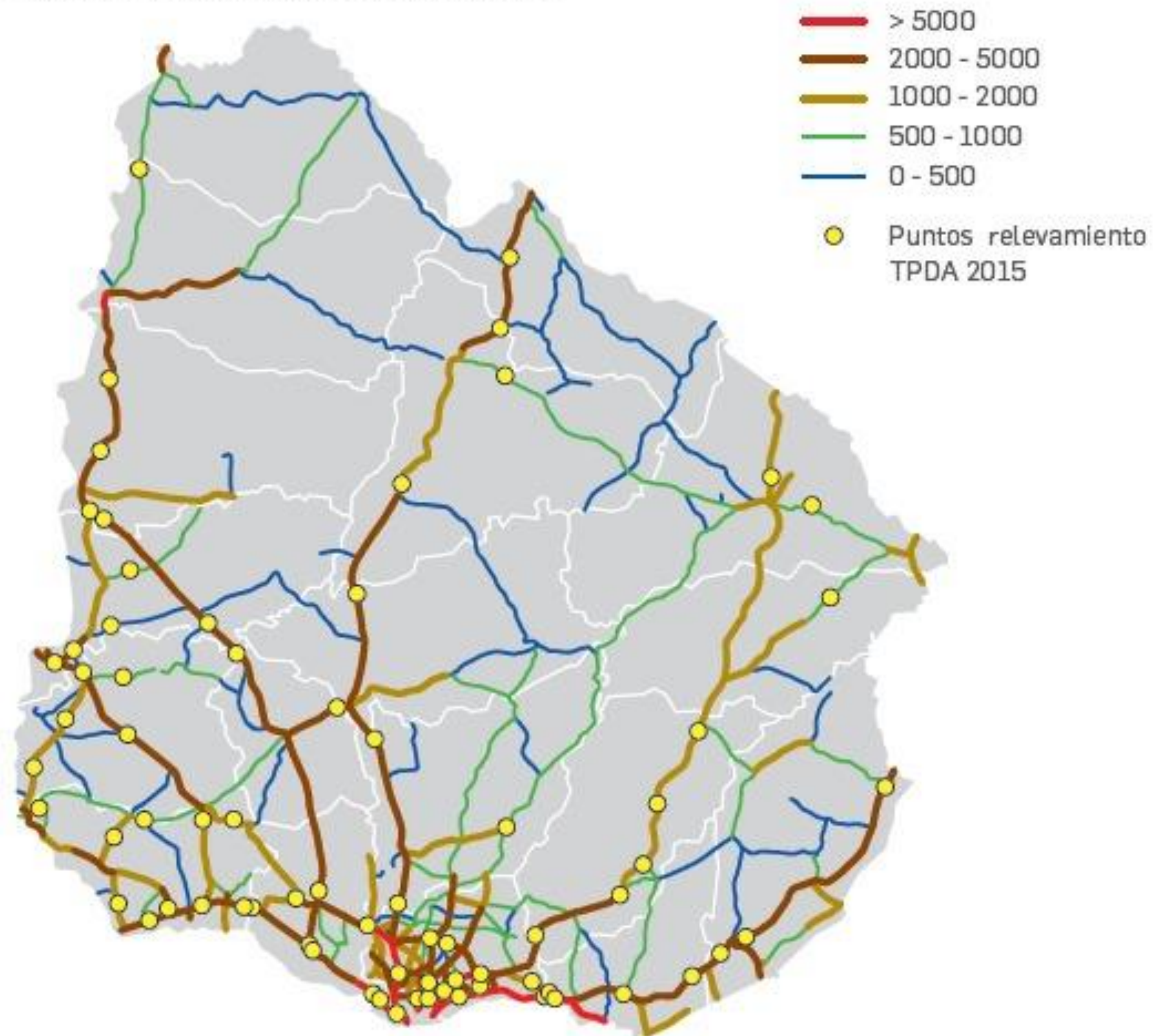
Camino	Definición
Nacional	Declarados por ley, cada vez que se considere necesario, aunque no tengan origen en la Capital de la República.
Departamental	Conducen de un Departamento a otro, y los declarados tales por las respectivas autoridades municipales.
Vecinal	Conducen de un distrito a otro del Departamento.
Senda de Paso	Sirven para la salida a unos u otros de los anteriores, de los poseedores de terrenos que se hallan encerrados por los predios linderos

CAMINOS DEPARTAMENTALES

- El artículo 1º del Decreto - Ley N° 10382 , establece que todo camino público deberá ser calificado por la autoridad que corresponda de acuerdo con la clasificación establecida por el artículo 49 del Código Rural “ disposiciones complementarias”.
- Corresponde al Poder Ejecutivo, por intermedio del MTOP designar los caminos nacionales. Los caminos públicos (nacionales, departamentales o vecinales) son bienes públicos. El dominio de los nacionales corresponde al GN a través del MTOP y el de los departamentales y vecinales a los GGDD-
- Las obras de construcción y de conservación en los caminos públicos, serán realizadas, contratadas o autorizadas por la autoridad a que corresponde el dominio, sin perjuicio de lo dispuesto por el artículo 73 del Código Rural .

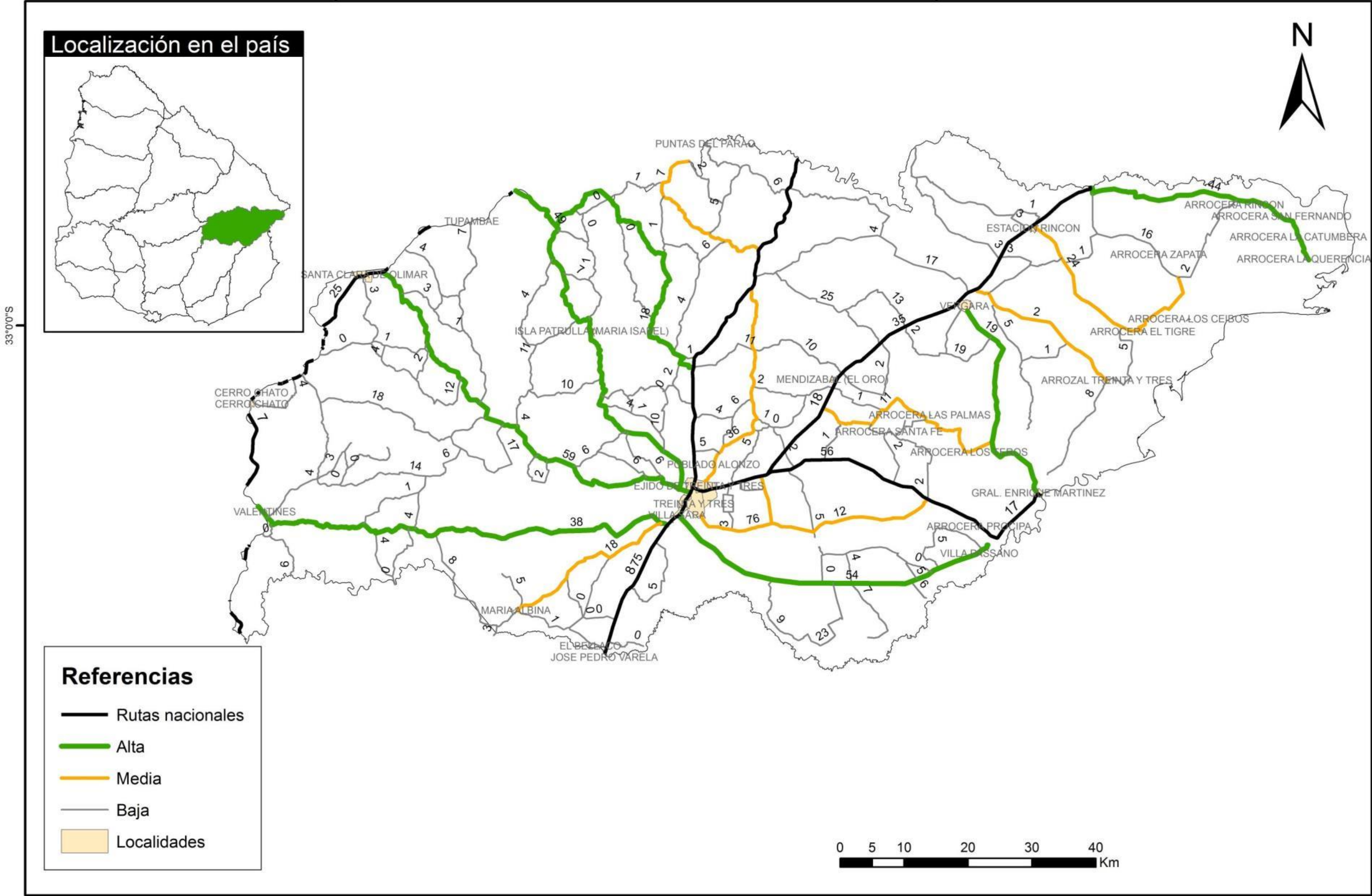
(Artículo 73 CR Las sociedades rurales o simples agrupaciones accidentales de vecinos pueden practicar obras de conservación y mejoramiento de caminos, siempre que previamente den noticia a la autoridad municipal respectiva, a fin de que, si lo juzga necesario, dé las instrucciones para llevarlas a efecto.)

Figura 10: TPDA de Red Nacional. Año 2015



Categoría de caminos - Treinta y Tres

CAMINOS QUE CONECTAN
Un programa nacional de apoyo a la caminería departamental



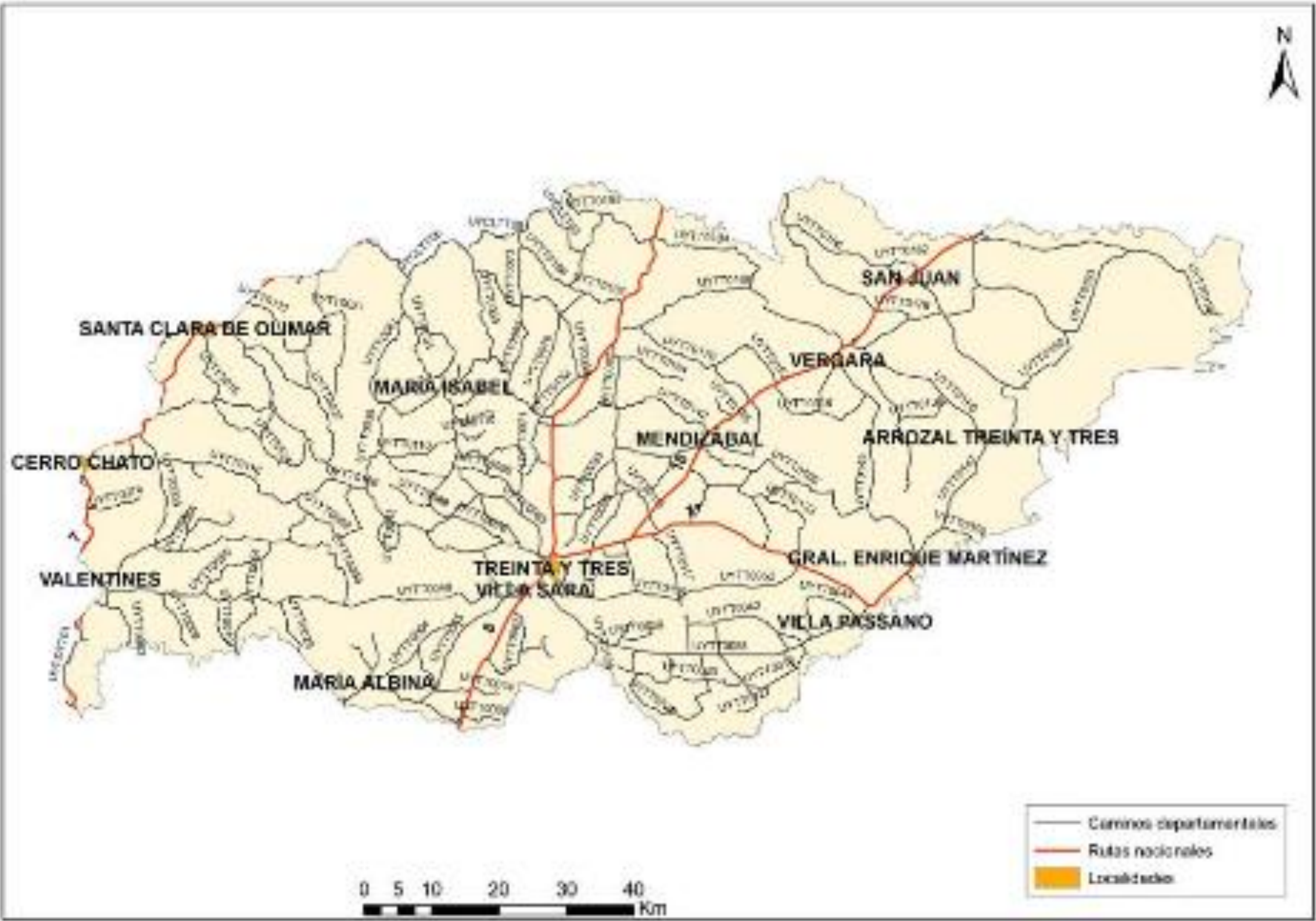
Fuente: Programa Vial Departamental - OPP/Intendencia Departamental. Año: 2017-2018



Tabla 14: Indicadores de la caminería rural de Treinta y Tres

Indicador	Unidad	Valor
Longitud de caminos	km	1.947
Densidad de caminos	km/km2	0,204
Área por km caminería	km/km2	4,89
Densidad rutas incluidas	km2/km	0,233
Área por km con rutas	km	4,30

Fuente: Elaboración propia



Fuente: Elaboración propia

Tabla 15: Fondos para caminería rural, montos asignados (en \$) para el año 2017

TREINTA Y TRES			
DESTINO	GOBIERNO NACIONAL	GOBIERNO DEPARTAMENTAL	TOTAL
CONSERVACIÓN Y MANTENIMIENTO	20.573.805	8.817.345	29.391.150
REHABILITACIÓN, MEJORA Y OBRAS NUEVAS	18.646.598	7.991.399	26.637.997
TOTAL	39.220.403	16.808.744	56.029.147

Fuente: OPP

A esto se suman los recursos de origen departamental.

INVERSIÓN EN CAMINERÍA DEPARTAMENTAL TREINTA Y TRES

AÑO	MTOP	OPP			TOTAL
	370-371	998-999	IPAT	994	
2006	19.043.715				19.043.715
2007	19.043.715				19.043.715
2008	19.043.715				19.043.715
2009	19.043.715				19.043.715
2010	19.043.715				19.043.715
2011	19.043.715				19.043.715
2012	19.043.715				19.043.715
2013	19.043.715				19.043.715
2014	19.043.715		16.757.922		35.801.637
2015	19.043.715		17.765.770		36.809.485
2016		19.043.715		17.251.455	36.295.170
2017		20.573.805		18.646.598	39.220.403
2018		21.851.872		19.768.714	41.620.585
TOTAL					342.097.000

TRAMO	Camino	Dim. social 33,3 %	Dim. espacial 33,3 %	Dim. económica 33,3 %	Puntaje indicadores	CATEGORÍA
P8	Ruta 98	71,38	95,8	48,4	76,1	Alta
218	Ruta 19 a Villa Passano	52,51	50,0	74,3	57,4	Alta
11	Costas de Tacuarí	49,49	29,2	100,0	54,2	Alta
224	Ruta 91	17,60	83,3	42,0	53,9	Alta
1	Ruta 19 a Valentines	40,05	54,2	60,0	51,9	Alta
8	Del Medio	47,12	75,0	18,4	51,8	Alta
34	Quebrada de los Cuervos	23,82	70,8	4,6	39,7	Alta
226	Arrozal 33	7,07	33,3	71,2	36,5	Media
228	Rincón-Zapata	16,97	33,3	46,6	32,5	Media
7	Perinetti	28,05	45,8	11,0	31,4	Media
2	Calzada de Barrios	8,79	41,7	19,9	26,6	Media
6	Paso La Laguna	20,25	37,5	7,8	24,6	Media
270	Las Pampas	13,50	20,8	36,0	23,0	Media
16	Del Mensajero	17,55	33,3	2,2	20,4	Media

Camino	Intervención propuesta / Problema a solucionar	Prioridad taller
Ruta 98	Cambio de tipo de pavimento	Alta
Ruta 19	Mejorar pavimento y solucionar cortes	Alta
Ruta 91	Solucionar problemas del puente y mejorar drenajes	Alta
Camino 8 (Cno. Del Medio)	Resolver cortes causados por Olimar y Yerbal	Media
Costas del Tacuarí	Levantar y realizar más alcantarillas, badenes y puentes	Media
Rincón de Ramírez Zapata	Reparación o sustitución de puentes de madera o en mal estado	Baja
Camino 7	Mejorar drenajes, resolver cortes	Baja
Camino 1	Mejorar drenajes, resolver cortes	Baja

Tabla 19: Cronograma de inversiones 2018-2027

CAMINO		TRAMOS PVD	MONTO TOTAL \$
TT001	Camino del Medio	P8	78.072.408
TT002	Arrozal 33 (Parao) / Arrozal 33 (Bomba) / El cementerio	226.2 / 226.1 / 228	54.500.000
TT003	Quebrada de los Cuervos	34	25.000.000
TT004	Ruta 19 - Valentines	1	23.954.181
TT005	Ruta 19 - Passano	218	7.745.318
TT006	Puente Parao	226.2	55.000.000
TT007	Perinetti - Pdo. Alonso	7	12.392.508

GASTO EN RUTA 98 - TREINTA Y TRES



2016	4.293.583
2017	8.813.628
2018	1.391.561
TOTAL	14.498.773



PROYECTO RUTA 98

CAMINOS QUE CONECTAN
UN PROGRAMA NACIONAL DE APOYO A LA CAMINERÍA
DEPARTAMENTAL



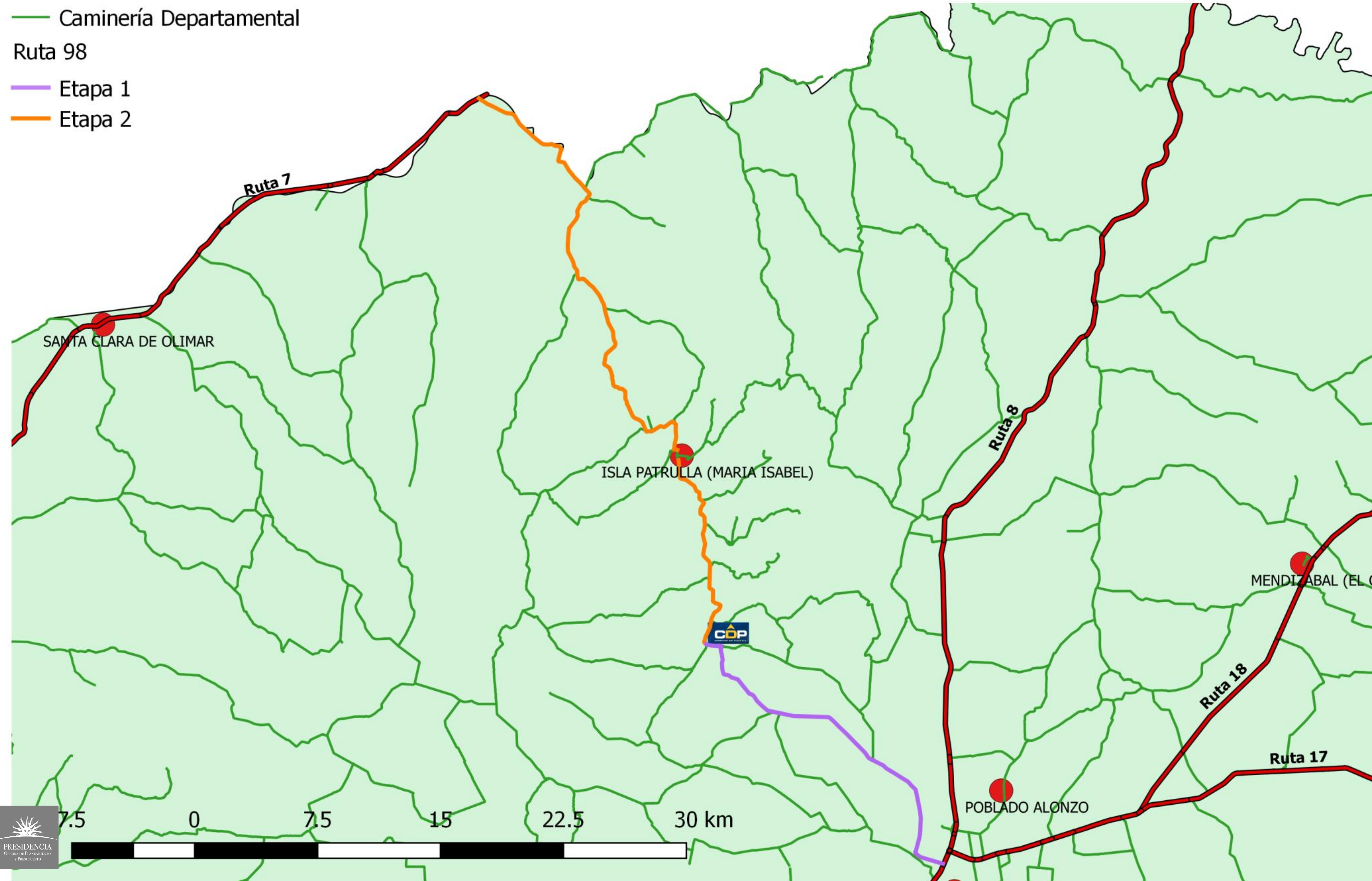


TRAMO I:

- Tramo de 23 km / Ruta N°8 – CdP
- Proyecto en elaboración
- Licitación OPP
- Materiales aportados por CdP/ANCAP.
- Inicio previsto, 2019



- Rutas Nacionales
- Caminería Departamental
- Ruta 98
- Etapa 1
- Etapa 2



TRAMO II:

- Tramo de 49 km / CdP - Ruta N°7
- Proyecto FONADEP
- Licitación FOCEM
- Inicio previsto, 2020





OPP

el futuro en
desarrollo

Gracias